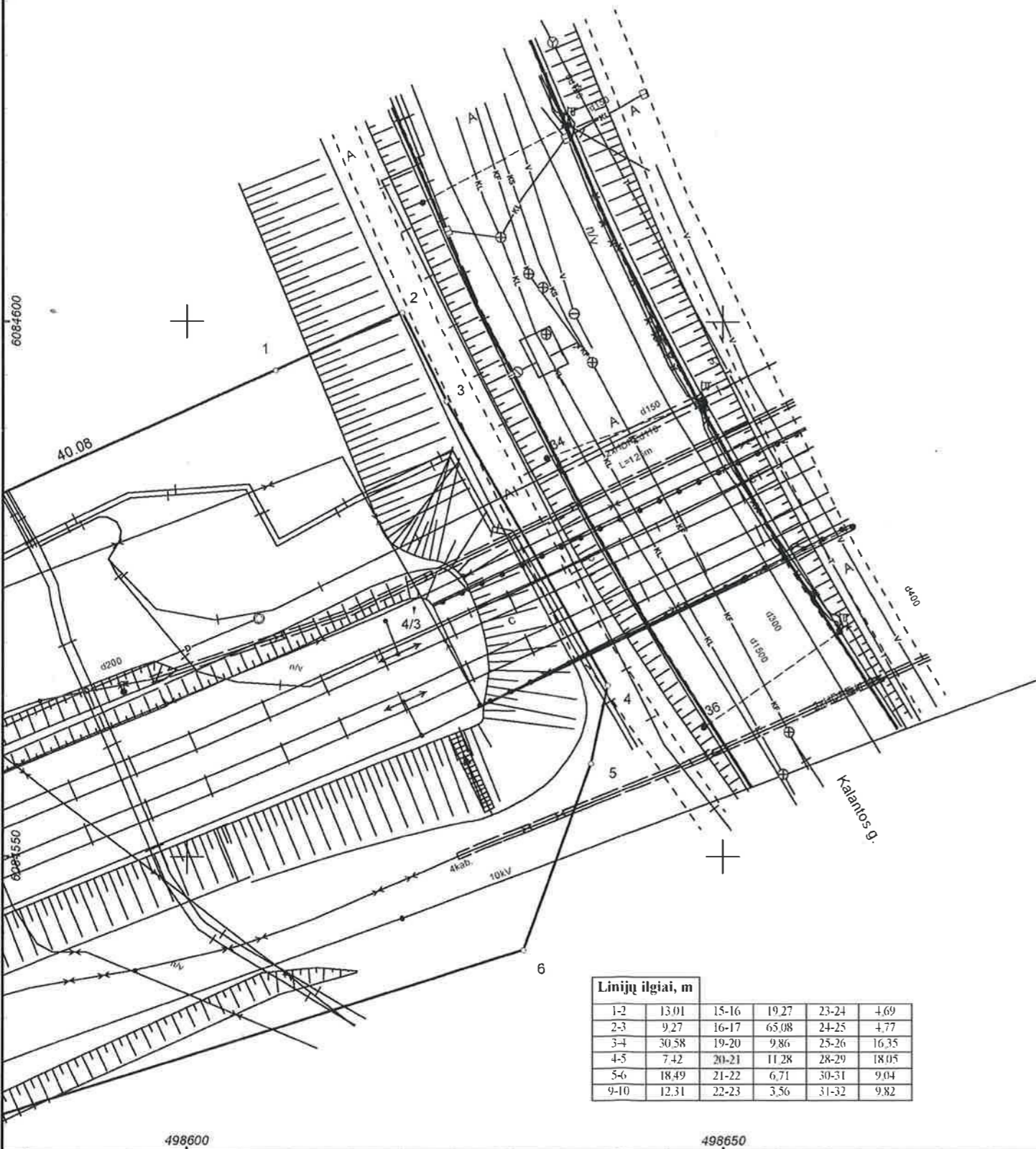




ŽEMĖS SKLYPO PLANAS M 1:500

Sklypo plotas 64015 m²



Lapas 1 iš 8

Kadastro:	vietovė	Kauno m.	blokas	sklypas								
Žemės sklypo kadastro Nr.	1	9	0	1	8	0	0	1	0	0	0	5

Gatvė, namo Nr.	R. Kalantos g.
Kaimas (miestelis)	
Seniūnija	Gričiupio
Rajonas (miestas)	Kauno m.
Apskritis	Kauno

Gretimybė	Gretimo ž. skl. kad. Nr.	Pastabos
1-4		R. Kalantos g.
4-10		Valstybės žemė
10-16	1901/0159: 23	
16-31		Valstybės žemė
31-36	1901/0159: 21	
36-41-1		Valstybės žemė

SUDEPANTA:
Kultūros paveldo departamento prie
Kultūros ministerijos

Nr. 16-12-35K

Su paženklinomis vietovėje žemės sklypo ribomis, aprašytais 2015 m. gruodžio mėn. 15 d. žemės sklypo paženklinimo-parodymo akte, ir nustatytomis plotų matavimų. Žemės sklypo savininkas (naudotojas) [redacted]

1. Akcinė bendrovė "Lietuvos [redacted]"
(vardas, pavardė / pavadinimas)

Nacionalinės žemės tarnybos [redacted]
Kauno miesto skyriaus [redacted]

Patikrino: [redacted]
Suderino: [redacted]
(pareigos) (pareigos)

REGISTRŲ CENTRAS
Valstybės įmonės Registrų centro Kauno filialas

Pareigos	Vardas ir pavardė	Data
Grupės vedė	[redacted]	2015-12-15
Matavinkas	[redacted]	2015-12-15
Matavinkas asistentas	[redacted]	2015-12-15
GEO OBJEKTO KODAS	[redacted]	

A.V.

ŽEMĖS SKLYPO PLANAS M 1:500

Sklypo plotas 64015 m²

Žemės sklypo kadastro Nr. 1 9 0 1 8 0 0 1 0 0 0 5

KOORDINAČIŲ ŽINIARAŠTIS

Koordinacijų sistema: LKS-94							
Taško Nr.	Kodas	X	Y	Taško Nr.	Kodas	X	Y
1	R	6084595.52	498608.21	39	R	6084552.31	498493.17
2	R	6084600.92	498620.05	40	R	6084566.16	498537.15
3	R	6084592.65	498624.23	41	R	6084578.88	498571.75
4	R	6084566.04	498639.30				
5	R	6084558.79	498637.71				
6	R	6084541.43	498631.35				
7	R	6084502.89	498510.18				
8	R	6084477.20	498411.40				
9	R	6084425.68	498168.23				
10	R	6084421.95	498156.50				
11	R	6084397.75	498080.44				
12	R	6084369.45	498005.24				
13	R	6084301.78	497851.01				
14	R	6084259.14	497762.30				
15	R	6084231.05	497675.09				
16	R	6084221.47	497658.37				
17	R	6084189.15	497601.88				
18	R	6084221.01	497586.17				
19	R	6084216.30	497547.00				
20	R	6084206.54	497548.42				
21	R	6084203.45	497537.57				
22	R	6084210.16	497537.75				
23	R	6084209.79	497534.21				
24	R	6084210.97	497529.67				
25	R	6084214.15	497526.12				
26	R	6084230.42	497524.46				
27	R	6084258.91	497527.38				
28	R	6084259.72	497549.60				
29	R	6084259.26	497567.64				
30	R	6084266.40	497605.05				
31	R	6084267.24	497614.05				
32	R	6084259.50	497620.10				
33	R	6084423.07	497990.87				
34	R	6084454.21	498065.67				
35	R	6084472.13	498119.29				
36	R	6084483.49	498162.59				
37	R	6084490.74	498199.18				
38	R	6084536.09	498428.08				
SKLYPO CENTRO KOORDINATĖS							
Koordinacijų sistema	Koordinatės X/Y		Planšetės nomenklatūra				
Sistema, kurioje vykdyti matavimai	6084429/498082		59/36-0033; 59/36-0034; 59/36-0035; 59/36-0051; 59/36-0052; 59/36-0053;				
Valstybinė LKS-1994	6084429/498082		59/36-0033; 59/36-0034; 59/36-0035; 59/36-0051; 59/36-0052; 59/36-0053;				
Žiniaraštį sudarė			15				

Duomenys apie žemės naudojimo apribojimus

Eil. Nr.	Kodas	Apribojimai	Žemės plotas m ²
1	1	I. Ryšių linijų apsaugos zonos	23073
2	3	III. Geležinkelio kelių ir jų įrenginių apsaugos zona	52308
3	6	VI. Elektros linijų apsaugos zonos	28607
4	19	XIX. Nekilnojamųjų kultūros vertybių teritorija ir apsaugos zonos	3417
5	48	XLVIII. Šilumos ir karšto vandens tiekimo tinklų apsaugos zonos	563
6	49	XLIX. Vandentiekio, lietaus ir fekalinės kanalizacijos tinklų ir įrenginių apsaugos zonos	4885
7	58	XXVII. Saugotini želdiniai (medžiai ir krūmai), augantys ne miškų ūkio paskirties žemėje	12900

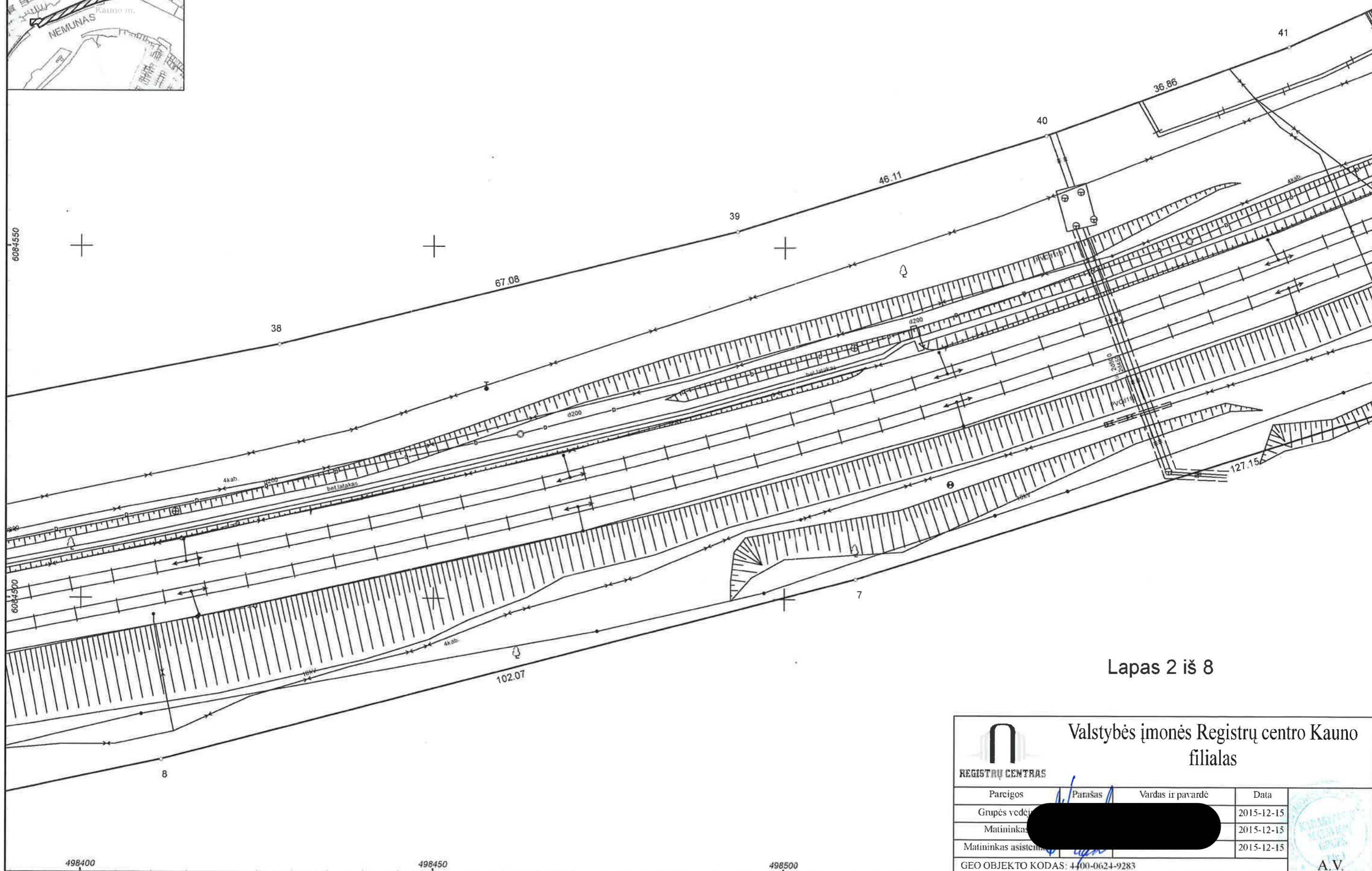


Žemės sklypo išdėstymo schema



ŽEMĖS SKLYPO PLANAS M 1:500

Sklypo plotas 64015 m²



Lapas 2 iš 8

REGISTRŲ CENTRAS

Valstybės įmonės Registrų centro Kauno filialas

Parcigos	Parašas	Vardas ir pavardė	Data
Grupės vedėjas	[Redacted]	[Redacted]	2015-12-15
Matininkas	[Redacted]	[Redacted]	2015-12-15
Matininkas asistentas	[Redacted]	[Redacted]	2015-12-15

GEO OBJEKTO KODAS: 4400-0624-9283

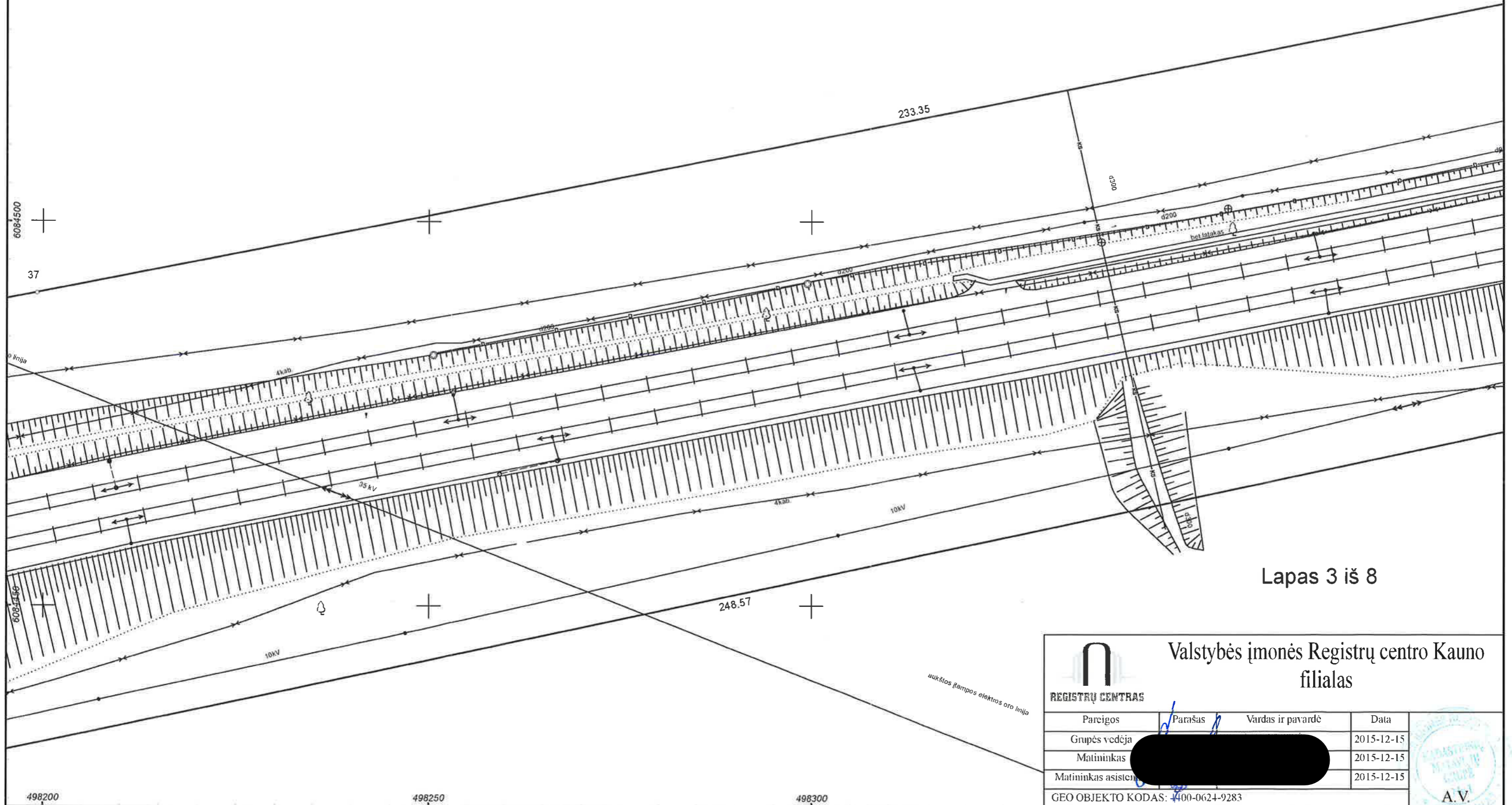
A.V.

Žemės sklypo išdėstymo schema



ŽEMĖS SKLYPO PLANAS M 1:500

Sklypo plotas 64015 m²



Lapas 3 iš 8

REGISTRŲ CENTRAS

Valstybės įmonės Registrų centro Kauno filialas

Parciigos	Parašas	Vardas ir pavardė	Data
Grupės vedėja	[Redacted]	[Redacted]	2015-12-15
Matuinkas	[Redacted]	[Redacted]	2015-12-15
Matuinkas asistentas	[Redacted]	[Redacted]	2015-12-15

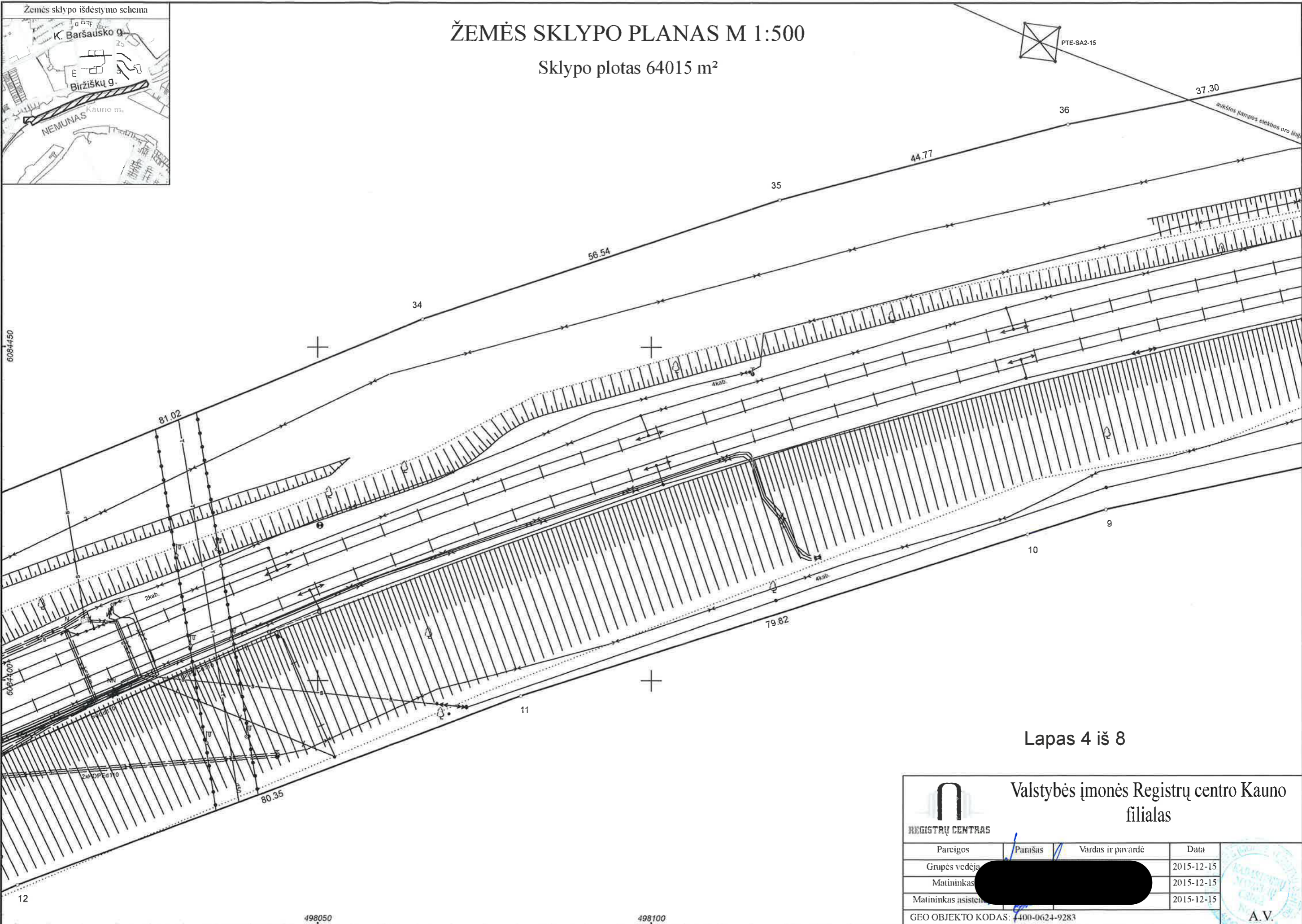
GEO OBJEKTO KODAS: 400-0624-9283

A.V.



ŽEMĖS SKLYPO PLANAS M 1:500

Sklypo plotas 64015 m²



Lapas 4 iš 8

REGISTRŲ CENTRAS

Valstybės įmonės Registrų centro Kauno filialas

Parcigos	Parašas	Vardas ir pavardė	Data
Grupės vedėjas			2015-12-15
Matuokas			2015-12-15
Matuokas asistentas			2015-12-15

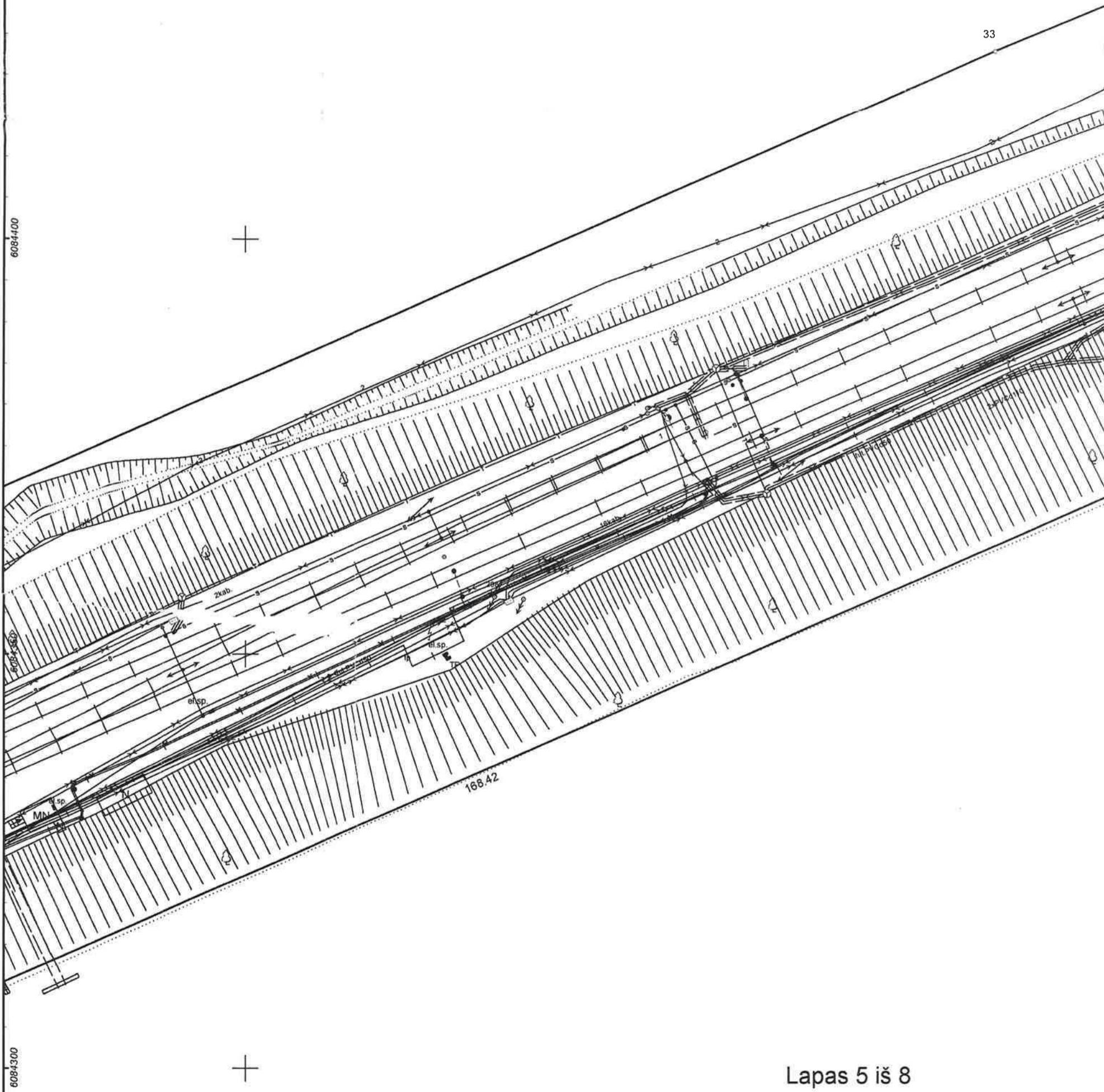
GEO OBJEKTO KODAS: 4400-0624-9283

A.V.




ŽEMĖS SKLYPO PLANAS M 1:500






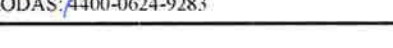
Sklypo plotas 64015 m²




Lapas 5 iš 8



Valstybės įmonės Registrų centro Kauno filialas

Pareigos	Parašas	Vardas ir pavardė	Data
Grupės vedėja			2015-12-15
Matininkas			2015-12-15
Matininkas asistentas			2015-12-15

GEO OBJEKTO KODAS: 4400-0624-9283

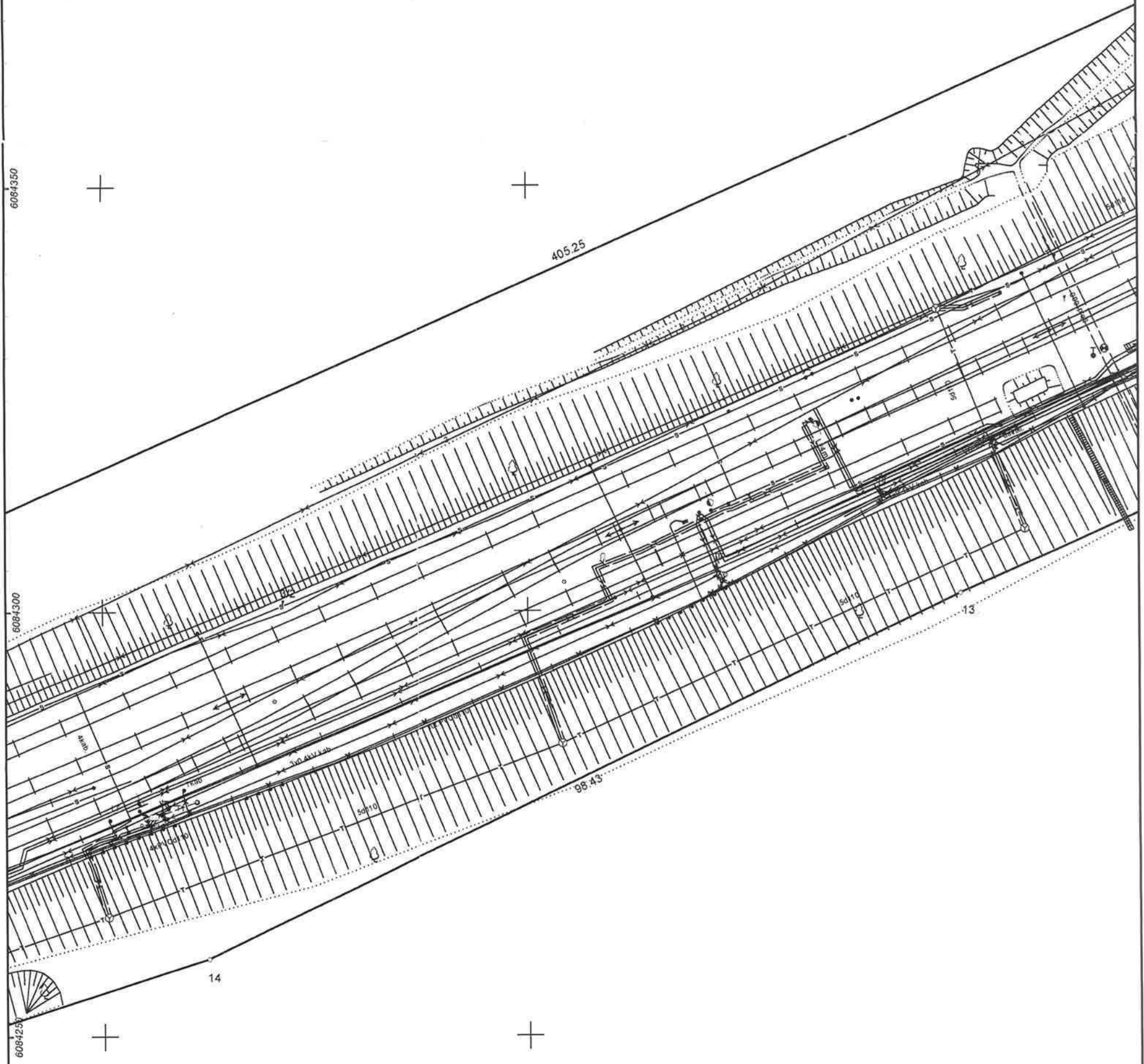


Žemės sklypo išdėstymo schema



ŽEMĖS SKLYPO PLANAS M 1:500

Sklypo plotas 64015 m²



Lapas 6 iš 8

		Valstybės įmonės Registrų centro Kauno filialas	
REGISTRŲ CENTRAS			
Parcigos	Parašas	Vardas ir pavardė	Data
Grupės vedėja		AKVILE LIŠAUSKIENĖ	2015-12-15
Matininkas			2015-12-15
Matininkas asistentas			2015-12-15
GEO OBJEKTO KODAS: 4400-0624-9283			

497750

497800

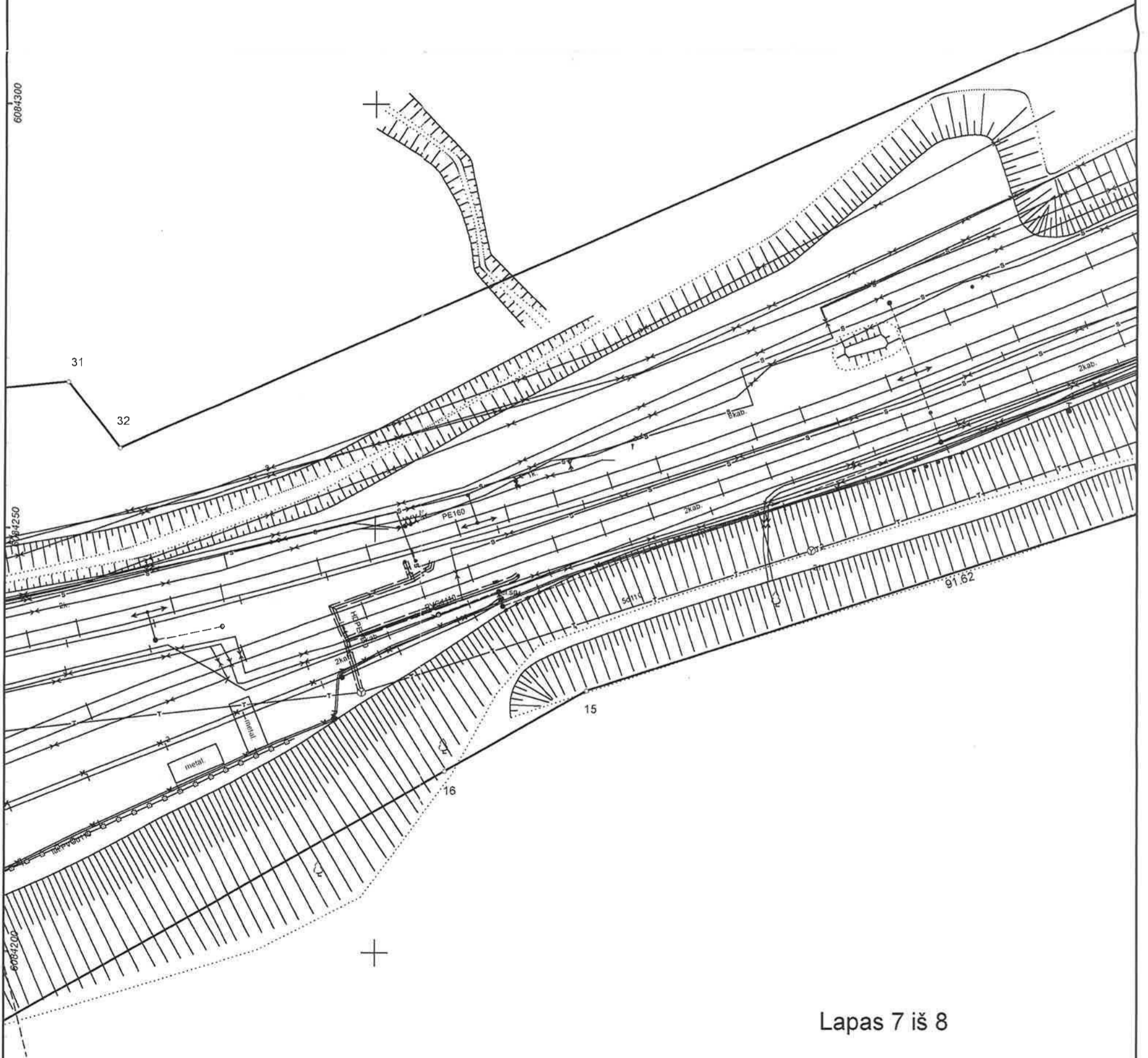
A.V.

Žemės sklypo išdėstymo schema



ŽEMĖS SKLYPO PLANAS M 1:500

Sklypo plotas 64015 m²



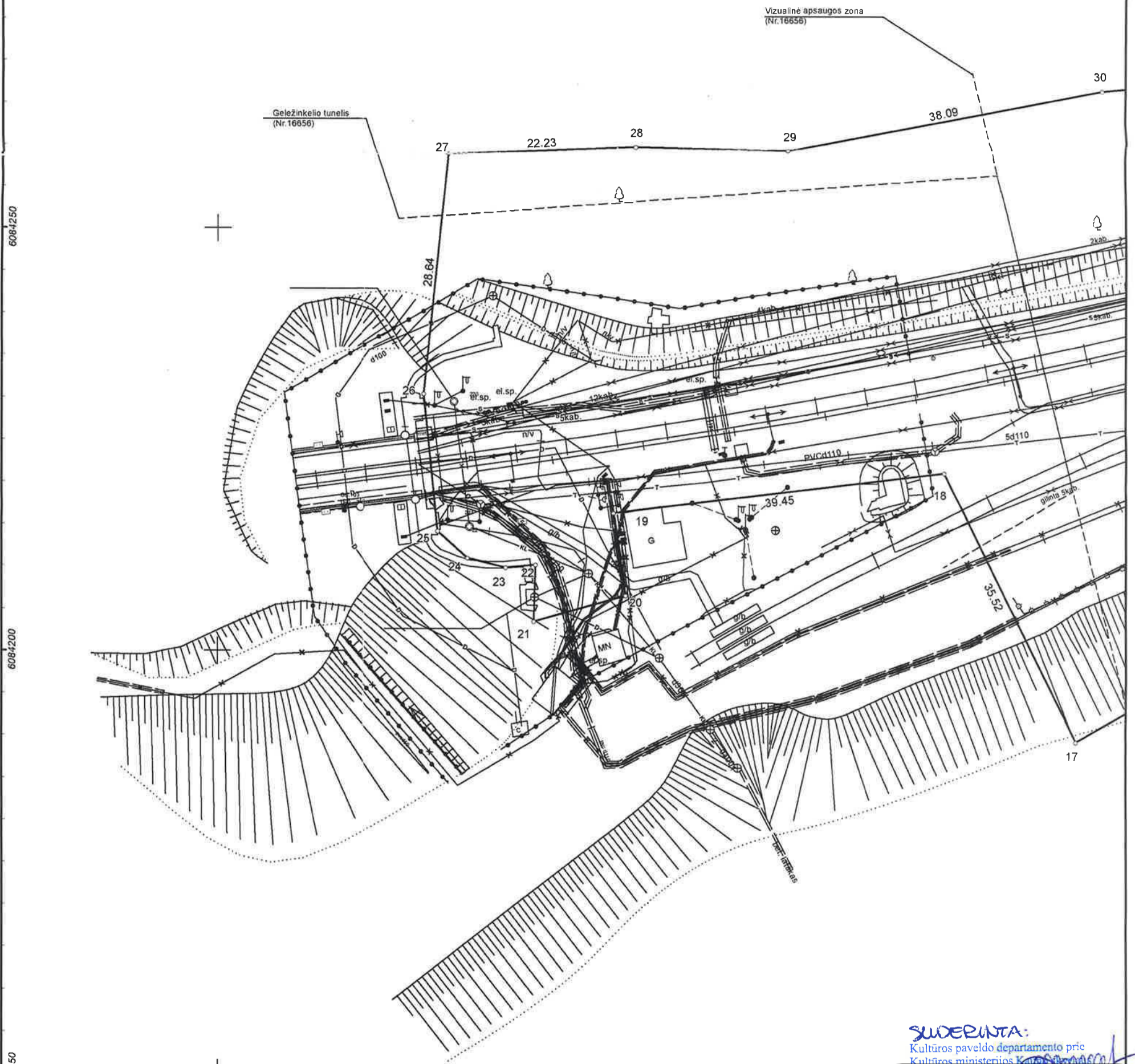
Lapas 7 iš 8

		Valstybės įmonės Registrų centro Kauno filialas	
Parcigos	Parašas	Vardas ir pavardė	Data
Grupės vedėja			2015-12-15
Matininkas			2015-12-15
Matininkas asistentas		ROMAS JASELIUNAS	2015-12-15
GEO OBJEKTO KODAS: 4400-0624-9283			A.V.



ŽEMĖS SKLYPO PLANAS M 1:500

Sklypo plotas 64015 m²



6084250


6084200

6084150

SUDERINTA:
Kultūros paveldo departamento prie
Kultūros ministerijos Kauno apskr.
[Redacted signature]

Nr. 16-2-55K

Lapas 8 iš 8



Valstybės įmonės Registrų centro Kauno filialas

Pareigos	Parašas	Vardas ir pavardė	Data
Grupės vedėja	[Redacted]	[Redacted]	2015-12-15
Matininkas	[Redacted]	[Redacted]	2015-12-15
Matininkas asistentas	[Redacted]	[Redacted]	2015-12-15

GEO OBJEKTO KODAS: 400-0624-9283

